
















TINGMÄRGID

-  PLANEERINGUALA
-  OLEMASOLEVA KINNISTU PIIR
-  PLANEERITUD KRUNDI PIIR
-  PLANEERITUD PARKLA
-  PLANEERITUD HOONE
-  PLANEERITUD TIIGI VÕIMALIK ASUKOHT
-  PLANEERITUD KRAAV
-  SADEMEVEE SUUND
-  MUDA-ÕLIPÜÜDUR
-  PINNAVEE VALGUMISE SUUND
- PLANEERITUD TEHNORAJATISED
-  SADEMEVEE KANALISATSIOONITRASS
-  KATUSTELT KOKKUKOGUTUD SADEMEVEE KANALISATSIOONITRASS
-  DRENAAŽITRASS



Märkused:  
 1. topo-geodeetilise alusplani koostas Geodeesia24 OÜ, 17.01.2023, töö nr 7257-22 (koordinaadid riiklikus L-Est'97, kõrgused EH2000 süsteemis).



Planeeringu koostamise korraldaja  
 Planeerija  
 Arhitekt  
 Projektijuh  
 Arhitekt-tehnik

Kiili Vallavalitsus  
 Optimal Projekt OÜ  
 Ivo Pungar  
 Arno Anton  
 Keia Kuus

KIILI VALD, KIILI ALEV  
 SAUSTI TEE 16 JA 14 DETAILPLANEERING  
 SADEMEVEE SKHEEM

Töö nr 544  
 DP  
 M 1:1000  
 20.06.2024  
 AS-06